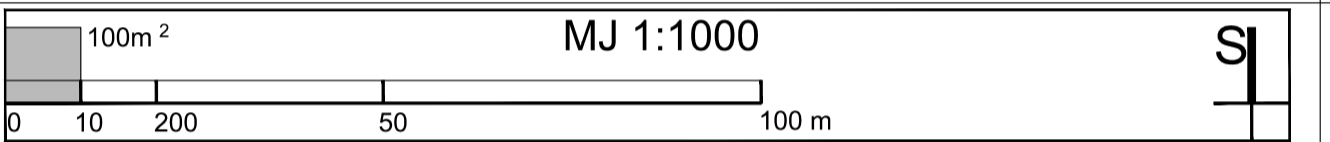
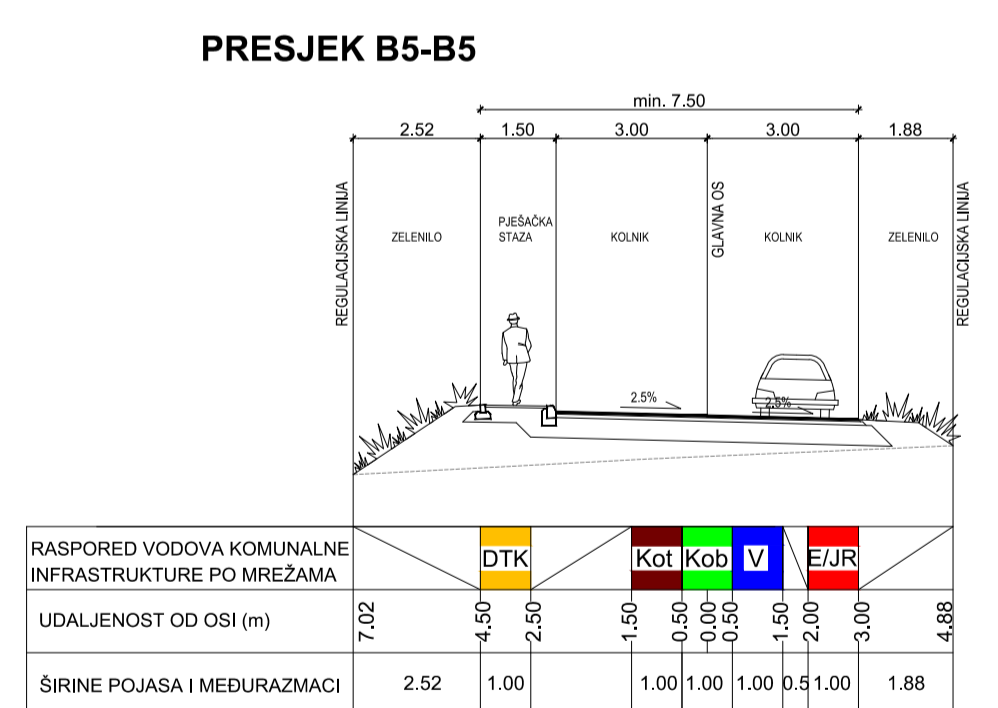

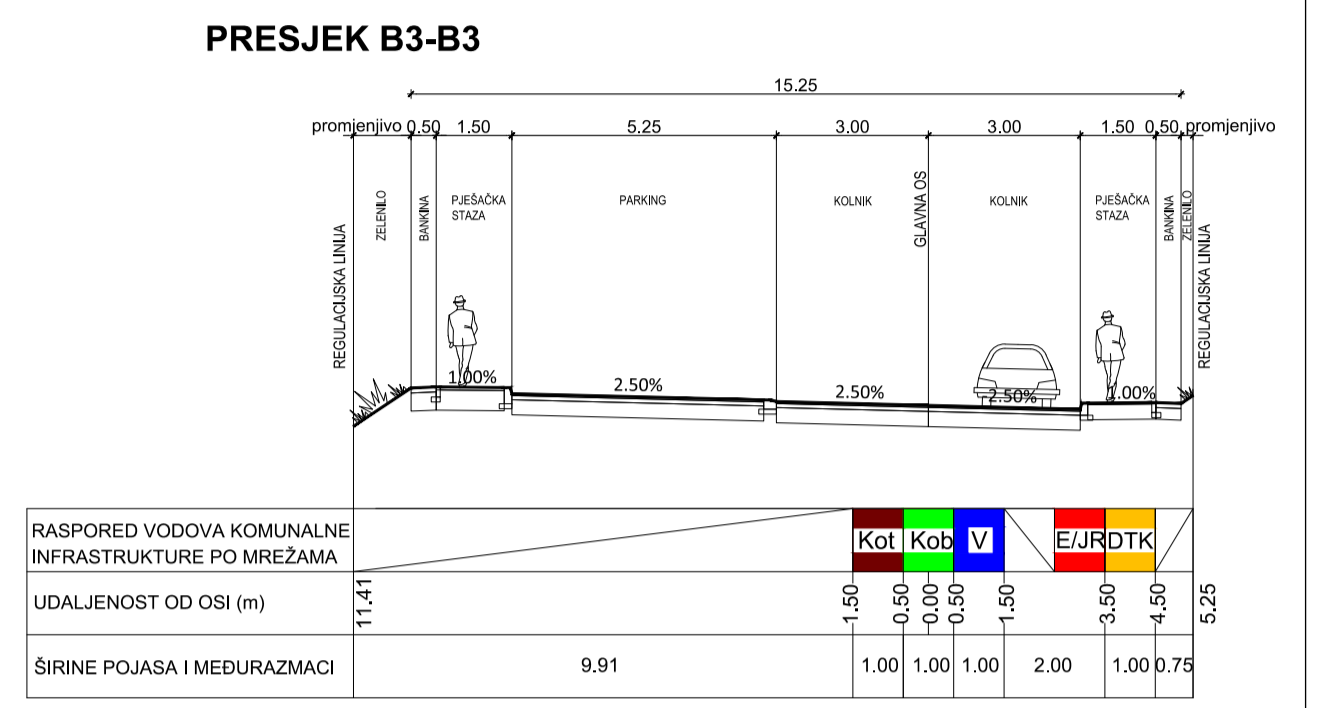

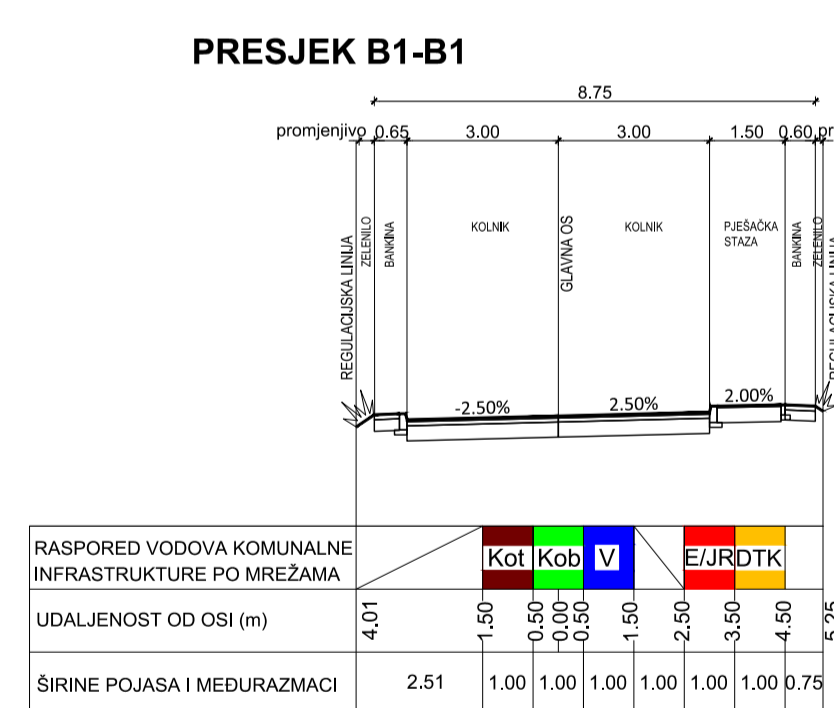
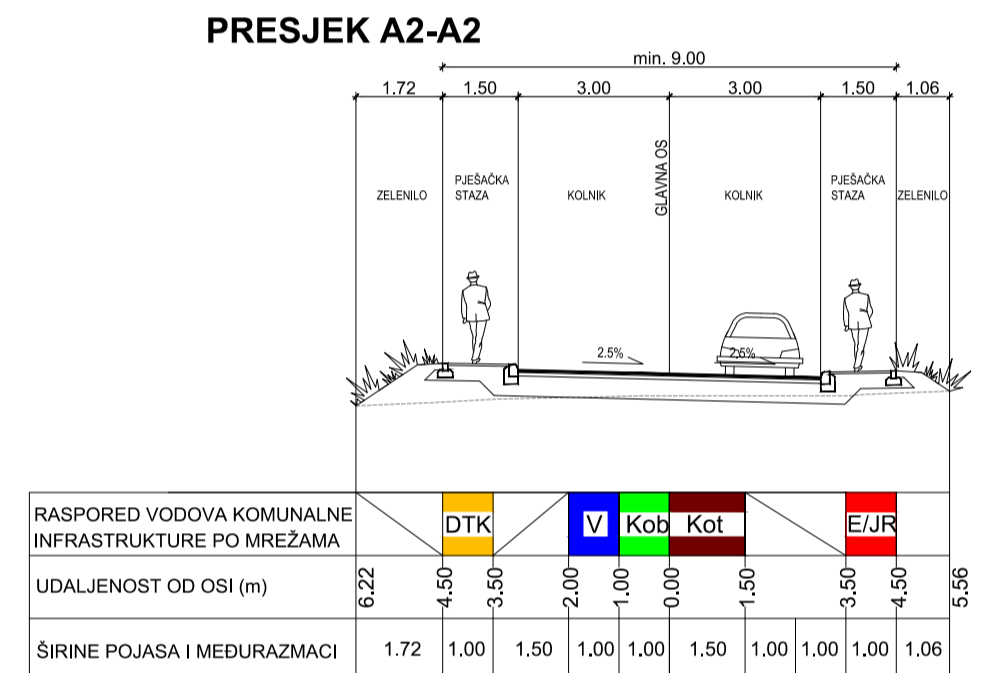
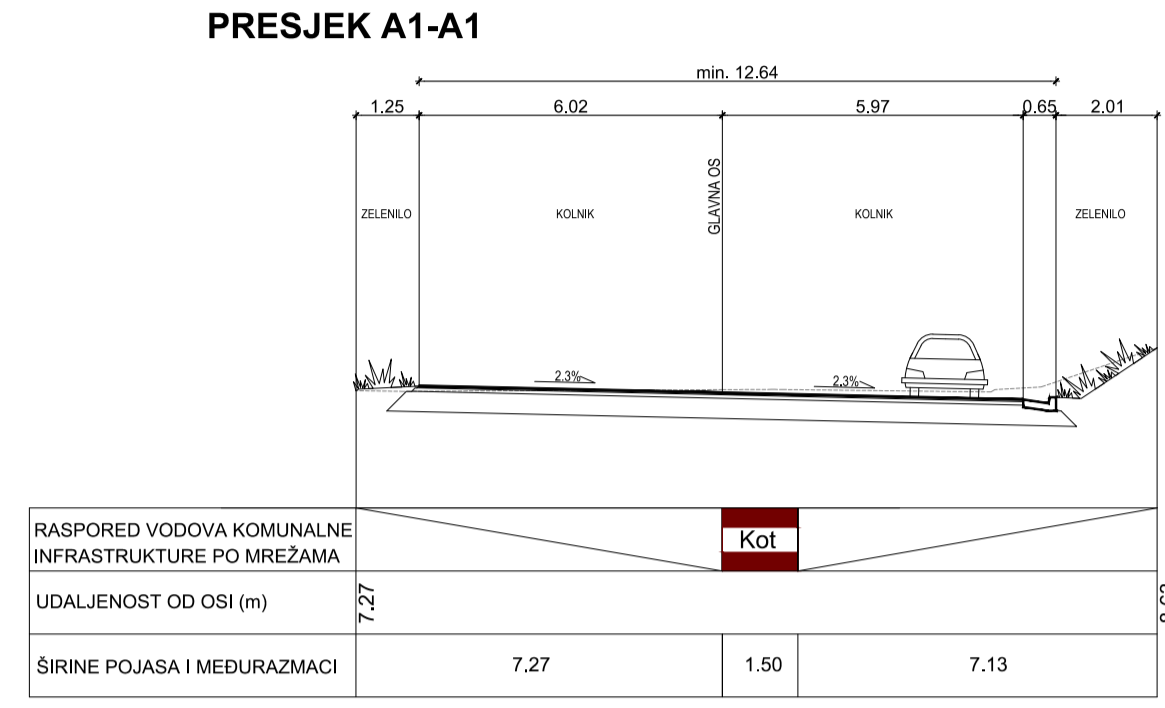


- TUMAČ PLANSKOG ZNAKOVLJA**
- GRANICE**
- GRANICA OBUHVATA
- PLANIRANA NAMJENA POVRŠINE**
- JAVNA I DRUŠTVENA NAMJENA - policija
 - GOSPODARSKA NAMJENA - POSLOVNA - PRETEŽITO USLUŽNA (moguće trgovačka i komunalno-servisna)
 - GOSPODARSKA NAMJENA - POSLOVNA - KOMUNALNO-SERVISNA
 - GOSPODARSKA NAMJENA - POSLOVNA - zona ograničene gradnje u zaštitnom pojasu dalekovoda
 - ZAŠTITNE ZELENE POVRŠINE
 - POVRŠINA INFRASTRUKTURNIH SUSTAVA IS1 - trafostanica IS2 - upojne građevine
- PROMETNE POVRŠINE CESTOVNI PROMET**
- GLAVNE MJESNE ULICE
 - OSTALE ULICE
 - ULICA VAN OBUHVATA PLANA
 - PARKIRALIŠTE
 - BROJ PAKING MJESTA
 - OZNAKA PRESJeka ULICE
- POŠTA I ELEKTRONIČKE KOMUNIKACIJE**
- VODOVI I KANALI post./plan**
- KORISNIČKI I SPOJNI VODOVI

- NAČELNI KARAKTERISTIČNI POPREČNI PRESJECI M = 1:150**
- LEGENDA**
- elektroopskrba i javna rasvjeta
 - vodoopskrba
 - elektroničke komunikacije
 - oborinska odvodnja
 - odvodnja otpadnih voda



Zupanija: LIČKO-SENJSKA ŽUPANIJA Grad: GRAD NOVALJA	
Naziv prostornog plana: CILJANE IZMJENE I DOPUNE URBANISTIČKOG PLANA UREĐENJA DIJELA PODUZETNIČKE ZONE ČIPONJAC	
Naziv kartografskog prikaza: PROMETNA, ULIČNA I KOMUNALNA INFRASTRUKTURNA MREŽA PROMETNA I ELEKTRONIČKA KOMUNIKACIJSKA MREŽA	
Broj kartografskog prikaza: 2.A	Mjerilo kartografskog prikaza: 1:1.000
Odluka o izradi prostornog plana (službeno glasilo): *Zupanijski glasnik* LSZ broj 9A/21, 14/22, 15/23	Odluka predstavničkog tijela o donošenju plana (službeno glasilo): *Zupanijski glasnik* LSZ broj 26/23
Javna rasprava (datum objave): *Zadarski list* od 18. srpnja 2023. Službene web stranice MPČGI od 17. srpnja 2023. Službene web stranice Grada Novalje od 19. srpnja 2023.	Javni uvid održan: od: 26. srpnja 2023. do: 02. kolovoza 2023.
Pečat tijela odgovornog za provođenje javne rasprave:	Odgovorna osoba za provođenje javne rasprave: Gordana Vuković, dipl.ing.arh.
Pravna osoba/nije to koje je izradio plan: URBANISTIČKI INSTITUT HRVATSKE d.o.o. ZAGREB d.o.o. Frane Petrića 4, 10000 Zagreb, tel. 01/4804-300, fax. 01/4812-708	Odgovorna osoba: mr.sc. Ninoslav Dusper, dipl.ing.arh.
Pečat pravne osobe/tijela koje je izradio plan:	Odgovorna osoba:
Odgovorni voditelj izrade nacrtu prijedloga plana: DUNJA OZVATIC, dipl.ing.arh.	
Stručni tim u izradi plana: 1. Dunja Ozvatic, dipl.ing.arh. 2. Irma Begović, dipl.ing.arh. 3. Daliborka Pavlović, građ. teh.	4. Doris Horvat, mag.ing.kraj.arh. 5. Karlo Zebčević, mag.oecol et. prot.nat./mag.ing.agr.
Pečat predstavničkog tijela:	Predsjednik predstavničkog tijela: Matej Gušić, struč.spec.oec.
Istovjetnost ovog prostornog plana s izvornikom ovjerava:	Pečat nadležnog tijela:
(ime, prezime i potpis)	